
Fuente Fría 2022

Presentación:

Un año más hemos dedicado una semana de nuestra vida a convivir con la fauna de Fuente Fría. Como casi siempre el pronóstico del tiempo no era bueno, con varios días de precipitaciones, lo que no auguraba nada bueno para el desarrollo del campamento.

Afortunadamente estos pronósticos no se han cumplido y realmente solo el domingo nos vimos obligados a permanecer en el campamento.

Esta mala previsión si que nos limitó en nuestras expectativas de cara a realizar prospecciones en las zonas más lejanas de la cara sur de Peña Rocías, casi en la cumbre, donde tenemos algunos objetivos de otros años.

Con lluvia casi garantizada para el domingo, decidimos empezar el sábado por un objetivo mas cercando como el descenso de la CAF 54 , localizada el año pasado en Sierra Redonda y ya de paso, prospectar de nuevo por esa zona, mas cercana a Hoyo Salzoso.

En paralelo se trabajó en la desobstrucción de la FO1, pero este trabajo se mostró cada vez más arduo y frustrante, la progresión este año ha sido poca y ha quedado claro que para seguir se precisa un equipo numeroso, para sacar material bastante mas atrás. No se ha desequipado la sima, pero tal vez sea lo mas sensato hacerlo el próximo año.

Este año se ha trabajado también en la cara norte de Sierra Redonda, completando la revisión de la cueva CH70, con sus restos de cabras antiguas y localizando algunas nuevas cuevas y simas.

Finalmente, la otra zona donde hemos trabajado ha sido la cara sur-este de Mortillano, frente al collado que separa Mortillano de la Peña de Fuente Fría.

El objetivo inicial era revisar la sima FH24, que teníamos indicaciones del año de su exploración de que había una corriente de aire entrante en la sima.

Efectivamente se localizó y descendió, pudiendo comprobar que la corriente de aire entrante era muy fuerte y clara. Se llegó al meandro que teníamos indicado como fin de la exploración, pero comprobamos que en realidad habíamos forzado ya este paso y bajado otro pozo de unos 20 m. con la cabecera muy estrecha.

Otra salida posterior a la sima, con un equipo de flacuchos, bajo el pozo y aquí llegó la sorpresa, al localizar una ventana, que les llevó a un meandro mas ancho y a la cabecera de un pozo, por donde se iba el aire. La falta de cuerda y que se trataba del último día del campamento, impidieron continuar la exploración, pero las expectativas son muy buenas y se ha convertido en el principal objetivo, para el próximo año, al igual que toda la zona, donde se encuentran algunas simas antiguas interesantes por su tamaño y situación.

Respecto a los asistentes, además de los habituales, este año hemos contado con la participación de Josean del CESS y de Sito, un joven muy fuerte soriano-manchego.

Objetivos:

Los objetivos de este año de nuevo se centraban en la exploración de la sima FO1, en la que llevamos ya seis años implicados.
También decidimos buscar algunas simas de otros años que teníamos anotadas referencias al aire o continuaciones en la zona de cara sur este del Mortillano

Como las previsiones de tiempo no eran buenas, se renunció a trabajar en la zona alta de la ladera sur de Rocías y nos centramos en la mas cercana Sierra Redonda.

Participantes:

Como ya hemos dicho este año hemos tenido algún nuevo participante y algún viejo conocido:

Ricardo Martínez (Wychy)
Martínez Ricardo (Ritxi)
Ángel García (Gelo)
Cristóbal Ortega
Susanna Graf
Moisés Rodríguez
Teo Rodríguez
Enrique Ogando (Zape)
Marta Candel
Josean
Victor Cano (Turri)
Pedro Merino
Sito
Chisco Chicote

Vinieron de Visita o a ayudarnos con el desmontaje:Alfredo, Teio, Cristina, Paqui y Maider

Diario del Campamento:

Viernes Día 1

Quedamos a las 17:00 en el club. Wichi, Pedro, Cristobal, Maider,Angel, Ritxi, Zape y Marta .

Subimos hasta la plataforma donde hemos quedado a las 18:30 con el tractor, cargamos y sobre las 19:00 salimos. El tractor es nuevo, con lo cual no tendremos muchos problemas. Llegamos a Fuente Fría sin novedad. Montamos el invernadero en una hora, (es interesante leer las notas de montaje para mejorar el montaje). Montar primero las líneas horizontales al menos 3, luego los arcos al menos 3 con sus patas, unir todo y montar el resto de líneas horizontales y el resto de arcos.
Para las 23:00 todo montado y listo. De cena hay pasta y bizcocho de Susana y Teo. Luego un orujo y al sobre por etapas.

Sábado Día 2

Amanece soleado y nos vamos levantando por fases, Wichi primero a las 07:00 el resto poco a poco.
Cristobal y Maider se levantan un poco pachuchos. Teo y Ritxi preparan dianas para el arco incluido un ciervo de cartón.
Nos movemos muy despacio y sin prisa. Sobre las 11:00 salimos en dos grupos, uno hacia la FO1 y otro grupo hacia el hoyo Salzoso, son Susanna, Teo y Maider que van hasta la cueva de Cofiar.
El resto les acompañamos hasta el Salzoso somos Wichi, Pedro, Ritxi y Angel.
Una vez llegados a las lomas sobre el hoyo, giramos hacia Sierra Redonda, buscamos la CAF-54, por el camino, localizamos una sima en la campa donde termina el camino empedrado, la situamos como FT13, ya que no hay donde marcar, canta unos 30 metros con árboles y árgomas.
Entramos en la sierra y subimos por el bosque, hasta el pie de la pared donde marcamos un cuvio FT14. Desde esta boca ascendemos hacia la arista, pero es una mala idea, demasiado subir y luego bajar mucho por un terreno malo.
Por fin llegamos a la CAF54, son las 14:00.
Comemos a la sombra y luego Wichi comienza a equipar la sima y Angel le sigue con la topo. Es un bonito pozo de 35 m., pero abajo se cierra por completo. A la subida miramos una vía paralela pero también se cierra. La boca es amplia en rampa con helechos y plantas.

Unos 20 Metros a la izquierda Ritxi localiza una boca de 6 m de diámetro que baja unos 6 metros, no la marcamos.
Angel la equipa y baja pero no sigue.
Pedro y Wichi miran un meandro y una sima a 50 m al sur oeste la FT15.
El meandro se estrecha y sopla un poco. El pozo de boca amplia de unos 10 metros de diámetro baja 12 metros, en una esquina, un resalte con un curioso tubo parece una tubería. En el lado opuesto un pozo baja 8 metros y se cierra.

Bajamos bordeando la sierra hacia el oeste y salimos al camino de Hoyo Salzoso hacia Masayo. Luego cruzamos el hoyo Salzoso y remontamos de nuevo el camino empedrado del valle de las hayas.
Dejamos todo el material menos la batería junto a la FT13 y subimos para Fuente fría, donde llegamos sobre las 20:00.

Los de Cofiar han encontrado los osos y luego han subido por la pista.
Los de la FO1 han equipado la sima y han trabajado, ampliando fisura, pero hay que subir todas las piedras hacia fuera.
Por la noche cenamos patatas con costilla y más bizcocho de Susana, nos retiramos pronto al saco

Domingo Día 3

El día amanece con lluvia y se presenta muy tranquilo básicamente comer, beber y tiro con arco.
El clima va empeorando por momentos, así que pasamos el día comiendo varias veces, luego una competición de tiro con arco, otros jugando a las cartas y hasta hacemos un tablero de damas en la tabla de la mesa comedor, donde juegan una partida Ritxi y Maider.
Comemos garbanzos con bacalao y cenamos huevos a la turca, que ha preparado Wichi que hace de chef oficial del campamento.

Sobre las 17:00 se marchan Moi, Susana y Teo que se lleva su arco y nos deja sin entretenimiento.
Llega Josean.
La lluvia arrecia y los castreños se van al anochecer.
Quedamos poquitos y Maider ameniza la noche con sus historias del colegio y es de las últimas en irse a la cama, con los chicos más festeros.
Por la noche aumenta la lluvia y los truenos.

Lunes Día 4

Amanece despejado aunque las nubes están cerca.
Desayunamos y sobre las 10:40 arrancamos unos cuantos hacia la base del Mortillano por la Canal de las Segadas, por otro lado Cristobal y Maider se bajan para Ramales.
Subimos bordeando la Peña de Fuente fría con las hayas mojadas, pero no nos mojamos mucho, mas adelante vemos algunos rebecos.

Remontamos hacia la FH 24, que es el objetivo de hoy. Después de una trepada, la encontramos a pesar de que no está marcada.
Wichi y Angel se equipan, mientras los demás continúan prospectando por los alrededores. Wichi instala un largo y bonito pozo de 35 m.

Abajo una rampa de hojas y un resalte de 3 m. Es la base del pozo paralelo por donde han bajado las anteriores expediciones.
Una fisura estrecha es el siguiente pozo de unos 12 m, que conduce a una salita y otro resalte de 5 m. Se llega a una sala donde empieza una corta galería por donde se cuela mucho aire frío la temperatura es de 8 grados.
La galería conduce a un meandro estrecho, en el que hay restos de desobstrucción de los polacos y del AER.
Wichi entra en el meandro estrecho y llega a un pozo amplio, pon una cabecera muy estrecha que tiene un spit y una pintada en polaco.
Como no llevamos más cuerda nos volvemos, de todas formas es muy estrecho.

Salimos desequipando y nos juntamos con los demás, Pedro, Ritxi y Josean que han localizado algunas simas más ya conocidas como la FH 31 y 32.
Bajamos de nuevo por la canal de las Segadas y cruzamos hacia el paso de los caballos, donde encontramos dos bocas, que marcamos como FT16 y FT19.
La primera, una fisura que se cierra y la segunda es un pozo de 3 x 2 m. Angel baja un primer pozo de 16m. donde comprueba que hay un spit y después otro pozo de 9m. que se cierra por piedras, la sima tiene rumbo 330 grados.
Pedro en las cercanías localiza y marca FT17 que es un pozo de 15m. con cabecera estrecha y la FT18 que es un pozo de 6m. sin ningún interés.
Dejamos material y equipo personal en el collado y seguimos entre la niebla hacia el campamento, donde acaba de llegar Manu.

Martes Día 5

Amanece nublado pero sin lluvia aunque todo el terreno está mojado.
Nos movemos tranquilos y sobre las 11:00 salimos el primer equipo hacia la FO1, son Manu, Wichi, Cristobal y Angel.

Llegamos en una hora y cuarto, con lo que sobre las 12:30 entramos en la sima.
Sacamos bastante escombro que repartimos por varios puntos y hacemos un total de 11 agujeros de 60cm., dejamos el agujero final relleno de piedras que hay que vaciar y apenas corre el aire.
También aprovechamos para completar la topo de la sima.



Para las 19:00 estamos saliendo de la boca ya cambiados.
A las 20:30 llegamos al campamento donde está Ritxi que es el único que queda, Pedro y Josean se han bajado.

Por su parte Pedro, Ritxi y Josean han ido hacia hoyo Salzoso, para bajar la FT13 que parece tiene un paso estrecho y un pozo de 20m. con un meandro y otro resalte, luego un pequeño pozo que no han bajado por falta de cuerda, no tiene aire.
Luego prospectan por la ladera de Sierra Redonda sin encontrar nada de interés.
Sobre las 21:00 todos en el campamento listos para cenar unas alubias. Se espera la llegada de Turri y Sito.
Finalmente solo llega Turri, por que Sito ha tenido que irse a un incendio.

Miércoles Día 6
La amenaza de grandes lluvias toda la noche no se cumple, y aunque amanece nublado, luego el día va mejorando y se queda muy bueno.
Llega Sito.
A las 11:00 vamos todos hacia la zona de Salzoso.
Somos Wichi, Cristobal, Turri, Ritxi, Angel, Sito y Manu.
Dejamos el material junto a la FT13 y prospectamos hacia Sierra Redonda.
Se marcan las FT20, 21, 22, 23, 24, 25 y 28.
La más interesante es la FT20, que bajan Sito y Turri. Es un pozo de 25m., luego una cabecera estrecha que solo pasa Sito y un pozo de 16m. que tenía un spit en cabecera.
La FT28 es un pozo de 8m. de unos 6 metros de diámetro.
La FT23 que está junto a la FT13, es una boca estrecha, en rampa bajo unos bloques, luego un pozo

de 12 metros.
Volvemos hacia el campamento con todo el material.
Llegan Maider, Paqui, Rubén y Kimo.
Cenamos judías verdes con sardinas y bonito a la parrilla.
Más tarde Maider y Paqui se bajan.

Jueves Día 7

El día amanece despejado y con buena temperatura.
Se desayuna con mucha calma y sobre las 11:00 salimos hacia Sierra Redonda por el camino de la FA32.
En el inicio de la canal de las Segadas nos separamos en dos equipos.



Wichi, Angel, Sito, Cristobal, con Rubén y Kimo de acompañantes van hacia la FO1 a desobstruir.
Por otro lado Manu, Pedro, Turri, Ritxi y Chisco bajan por el valle hacia la CH70.
Cristobal se tiene que volver a medio camino, porque le llama Paqui que tienen problemas domésticos en Ramales con el wáter atascado.
Kimo se tienen que quedar en la base del espolón rocoso antes de la boca, el pobre se queja y ladra.
Sobre las 12:30 nos despedimos de Rubén y bajamos la sima.

Empezamos la obra sobre la 13:00, sacamos bastante material pero casi no hay donde meterlo.
Poco después llega Cristobal, que ha solucionado el atasco del wáter por teléfono.
Hacemos cuatro agujeros pero la batería falla y se necesita más personal para sacar el escombro más afuera.

Comemos algo y a las 17:30 salimos.
Se desinstala el pozo de entrada y algunos mosquetones del pozo de la destrucción hacen falta 16 mosquetones. Se deja la cuerda en una bolsa en la boca.
Estimamos que para sacar el material más arriba, harán falta mínimo 7 personas y otra carretilla.
Para las 19:30 el campamento después de dejar material personal en el collado de los caballos.
Sobre las 20:00 llegan los de la CH70 y poco después Manu se baja para la civilización.
Más tarde llega el Pesca.
El menú de cena de hoy es bacalao al pil pil y arroz.

Las actividades del grupo que bajo por el valle a continuación escrito por Pedro.
Turri y Pedro van a la CH70 miran en la cueva, que tiene aire y en la que Pedro muy chulo, entra con las gafas de sol puestas.
De frente una estrechez es tanteada pero tras quitar unos bloques, se estrecha mucho. A la derecha da a un P6 que tiene aire pero es muy estrecho.
Escarbando entre piedras aparece la pelvis y el cráneo de un oso.
Tras salir de la cueva, comen con el resto de la tropa, que ha encontrado dos simas. De camino a ellas Merino encuentra una boca horizontal que acaba dando a una galería, se marca como FT26, resulta ser un sistema con varias bocas, una de ellas es una sima de las SEII la SR16.
Se ve un nivel horizontal cercano a la calle, cortado por el valle y las dolinas.
Se hace topo y se instala una sima que da un nivel con un pozo de 10 m, que da paso a una salita con dos galerías que se estrechan enseguida sin aire.
En la cabecera del pozo aparece un meandro de más de 6 m de alto y que acaba dando a la calle, por una boca impenetrable, arriba oímos la voz de Chisco, FT26D.
Vamos a la FT 29 con un pozo de 3 metros, que da paso a otro pozo de 6 metros y al que sigue otro pozo de 16 metros.
A mitad del pozo se une al mismo nivel en galerías, pero todo se estrecha y se cierra aunque la dirección es hacia el exterior.
Queda pendiente la FT 27 que es un pozo de unos 15 metros aproximadamente.
Se deja el Material para seguir al día siguiente.

Viernes Día 8

Amanece despejado y de nuevo nos movemos con calma, desayuno, llamadas telefónicas, redesayuno.
Chisco se baja para el pueblo.
Turri, Ritxi y Pedro se van para la zona de la ch 70.
Cristobal, Wichi, Sito, Pesca y Angel van hacia la CH24, por el collado de los caballos donde recogen el material personal.
Se llega a la CH24 en una hora y media de camino más o menos.



Se instala la sima por el pozo directo con un pozo de 20m. y otro pozo de 19m.
Con las dos cuerdas de 50m. que llevan, no consiguen equipar todos los meandros, pero pueden destrepar la última parte para llegar a la estrechez.
Pasan el meandro estrecho y llegan a la cabecera estrecha. Equipan la última cuerda y bajan como pueden por la estrechez.
En el fondo del pozo de 20m. el aire entra por un meandro de tamaño palmo.
Pero más arriba, hay una ventana. Cristobal sube y entra en un meandro ascendente, que lleva a un pozo de aproximadamente 20 m, amplio por donde se va el aire que entra por la sima.
Como no tienen más cuerda y es el último día del campamento se retiran desequipando.
La cabecera del pozo de 20 es muy estrecha y Wichi las pasa putas para salir al cruzarse el croll.
Deseequipan completamente la sima y salen al exterior, son las 16:30 y están sin comer.



Angel mientras tanto, sigue por la vira hasta el cañón paralelo a la sima y luego sigue el estrato horizontal, enfrente de la sima donde hay una boca muy evidente que es la FI18.
Continúa por el estrato horizontal, hasta que este aparece cortado por otro gran cañón que desciende desde las Porras del Mortillano.
Desciende como puede hasta el fondo del cañón, aunque está complicado, luego avanza por el fondo de este cañón.
El barranco llega a una zona muy vertical, que es necesario esquivar trepando por la derecha aunque está bastante delicado.
De nuevo llega a otra zona horizontal formado por otro estrato de areniscas.
Siguiendo el estrato hacia el oeste, llega a la cabecera del barranco principal, por el que es fácil de descender. Localiza la FI16 también la FH20 y FH22 que no tiene marca y se marca como FT35.

Sobre las 16:30 vuelve a la zona de la FH 24 justo para comer con los chicos.
Después de comer, pasamos por la cornisa hacia el barranco y engañamos a Sito para que empiece a bajar la FT35, que resulta ser la FH22 pero que al no ver marca pensamos que no estaba bajada.
Sito pronto ve un spit y buscando en las memorias, vemos que es la FH22 que supuestamente baja más de 113 m.

Sito baja los 50 metros de cuerda que tiene y confirma que se trata de un gran pozo muy amplio.
Volvemos al barranco y localizamos la FI14, con mucho aire frío, tiene una boca inferior a 1 m. del suelo y un poco más arriba otra en forma de sima.
En el fondo del barranco hay varias bocas conectadas, la de abajo en forma de ventana grande , tiene un aire muy frío de nevero y está marcada como PR90 aunque dudoso y FE30.
Para salir del fondo del barranco hay que subir una cuesta fuerte de hierba y luego entre bloques y hierba bajar hasta unir con el camino de subida a la FH 24.
Bajamos por el camino de la hallas bordeando la Peña de Fuente Fria, directos al campamento, donde llegamos sobre las 19:30.

Por la tarde llegan Marta, Zape, Fredo y Cristina que nos traen pan fresco.
Cenamos las exquisiteces de Wichi y recordamos viejas historias de las campañas de FuenteFria y los rescates.
Los que han ido a la Canal de las Segadas Turri, Ritxi y Pedro bajan hasta la CH70 y siguen bajando para revisar unos tubos localizados el año pasado FS5, 6,8 ,9.
Turri entra en las dos FS8 y 9 del año pasado, que son dos tubos sin aire. Desobstruye en uno de ellos pero sin éxito.
Se baja la FS6 que baja a 15 metros.

Pedro sigue valle abajo y encuentra unas bocas que marca como FT42 y 43.
En la FT42, baja unos 45 m, la FT43 tiene una cabecera estrecha que precisa desobstrucción.
Turri baja la FT27 que queda pendiente del día antes, baja unos 10 m.
Después Pedro baja las dos que localizo FT42 un pozo de 45 m con un pozo paralelo que baja más FT43, pero la cabecera es estrecha y habría que desobstruir durante 2 m, pero no tiene aire, en el fondo se queda la llave que ha perdido.
Después Pedro baja la FT45? encontrada por Turri, se trata de un pozo de 7m. que da paso a una sala bastante grande, de unos 25 x 8 x 7 m con roca rojiza y que se cierra.
Después Pedro baja la FT46? que es una pequeña dolina encima del anterior y que baja 6 metros y se cierra.
Finalizan la exploración, recogen todo y de vuelta para el campamento con Turri muy mosqueado por si tiene coviv.

Sábado Día 9

El día amanece despejado y como hemos retrasado la partida con el tractor hasta por la tarde, recogemos con mucha calma. Llega Teio para ayudarnos y se marcha Turri que tiene obligaciones familiares. Comemos bajo un toldo y sobre las 17:00 llega el tractor, lo cargamos y salimos para el Crucero, donde lo descargamos en las furgonetas de Zape, Cristobal y Wichi.

Bajamos al pueblo y descargamos todo el material en el club, para luego tomar unas cervezas en el Willi, que significan el final del campamento, por este año.
De nuevo hemos salido indemnes.

Resultados del campamento:

Los resultados de la campaña son variados.
Por un lado los trabajos en la FO1, se han convertido en una tarea muy penosa y con poco futuro, en la que este año apenas hemos avanzado.
Las prospecciones en la zona de Sierra Redonda, no han dado grandes resultados, pero si ha quedado claro que ninguna zona esta plenamente revisada y siempre aparecen nuevas bocas.
El lado más favorable de este año, ha sido la zona del sur-este del Mortillano, donde se han revisado antiguas cavidades con anotaciones sobre corrientes de aire.
Esta revisión ha dado resultado positivo en la FH24, que tras dos salidas ha permitido localizar una ventana, que conduce a un meandro amplio y a un pozo por donde se va la corriente de aire, lo que nos da una razonable esperanza de que nos conduzca a zonas profundas del macizo.
La topo realizada parece que indicar que la sima se expande siguiendo las fracturas que se dirigen al sureste, y no los estratos que bajan hacia el suroeste. Tampoco parece dirigirse al gran cañón que se encuentra al norte de la sima y al que nos temíamos que pudiera conectar, sin más desarrollo.

También se localizaron dos simas mas en el gran cañón al norte de la FH24 y que convendría revisar, como son las FI22, que no tenia marca y se remarcó como FT35 y que Sito bajo unos 50 m. Según las memorias baja mas de 100 m. y puede tener aire.
También la FI16, que según memorias baja 50 m. con una ventana pendiente.
La prospección en Sierra Redonda ha arrojado las siguientes cavidades:
Coordenadas (WGS84)

Nombre	Coorden X	Coorden Y	Z	Descripción
FT35	452874	4787897	1319	Es la antigua FH22. Sima de 100 m. con posible aire
FI16NEW	452864	4787912	1320	Relocalizada frente a FI22. Se supone que es un P50 con ventana pendiente
FH24	452926	4787868	1313	Pozos paralelos hasta -40 y luego pequeños pozos hasta meandro parcialmente desobstruido, Luego P20 en el que se ha localizado ventana y meandro con pozo ¿Traga mucho aire
FT28	454269	4788117	1008	Sima de 6 m. de diámetro, que baja unos 7 m..Bajada por sito. Ladera sur de SRedonda

FT20	454198	4788139	1040	Casi en la cresta de SRedonda lado sur. Bajada por Sito y Turri. Hiedra en la boca. P25 +P16, tenia un spit viejo
FT23	454340	4787997	999	Al norte de la FT13, al pie del lapiaz, bajo un avellano. Boca estrecha entre bloques, rampa y p12
FT13	454350	4787971	990	Dolina con Arboles, en campa .Baja hasta cabecera estrecha de P20, luego meandro, resalte y otro pozo estrecho que no se baja, sin aire
FT14	454184	4788077	1045	Cuvio al pie de pared en lado sureste de la cresta de SRedonda
FT15	454216	4788240	993	Boca amplia al suroeste de la CAF54, de unos 10 m. de diámetro, baja 12 m. En un extremo un resalte da a un tubo vertical de 8 m. en el extremo opuesto un agujero al pie de una canal profunda en la pared.
FT16	453538	4788100	1167	En collado de paso de Collado de los Caballos hacia Peña de Ffria. Fisura de 1 m. de ancho que baja 8 m. en rampa y se cierra
FT17	453479	4788133	1139	Localizadas por Pedro junto a FT16. P15 con cabecera estrecha sin bajar
FT18				P6 sin interés, junto a FT17
FT19	453538	4788109	1168	Junto a FT16.Sima de 3x2m. P16+P9 , había spit viejo
FT21	454192	4788162	1049	Sin interés. No se baja
FT22	454362	4788218	1009	Sin interés. No se baja
FT26	454112	4788416	989	Boca horizontal que conecta con otras bocas
FT26B	454100	4788430	991	conecta con otras bocas
FT26C	454088	4788430	990	conecta con otras bocas
FT26D	454123	4788418	988	conecta con otras bocas
FT27	454164	4788409	993	P10.
SR16	454113	4788429	990	Sima que conecta con las FT26
FT29	454130	4788419	985	P3+P6+P16
FT42	454227	4788508	969	Se une a la FT43. P45 con pozo paralelo que baja mas , pero de cabecera estrecha, que precisa desobstruir, sin aire
FT43	454232	4788497	965	Se une a la FT42
FT45	454287	4788481	954	Sin Marcar. pozo de 7m. que da paso a una sala bastante grande, de unos 25 x 8 x 7 m con roca rojiza y que se cierra
FT46	454281	4788490	958	Sin Marcar. Baja 6 m.
FT24	454144	4788203	1049	Sin interés. No se baja
FT25	454132	4788200	1057	Pozo de 8 m.

Las más importantes de estas cavidades son:

FO1:

Esta sima en la que llevamos varios años trabajando, se está poniendo cada año mas dura y con menos opciones de poder superar la estrechez, por la que entra un aire claro.

Este año completamos la topo de los últimos tramos:

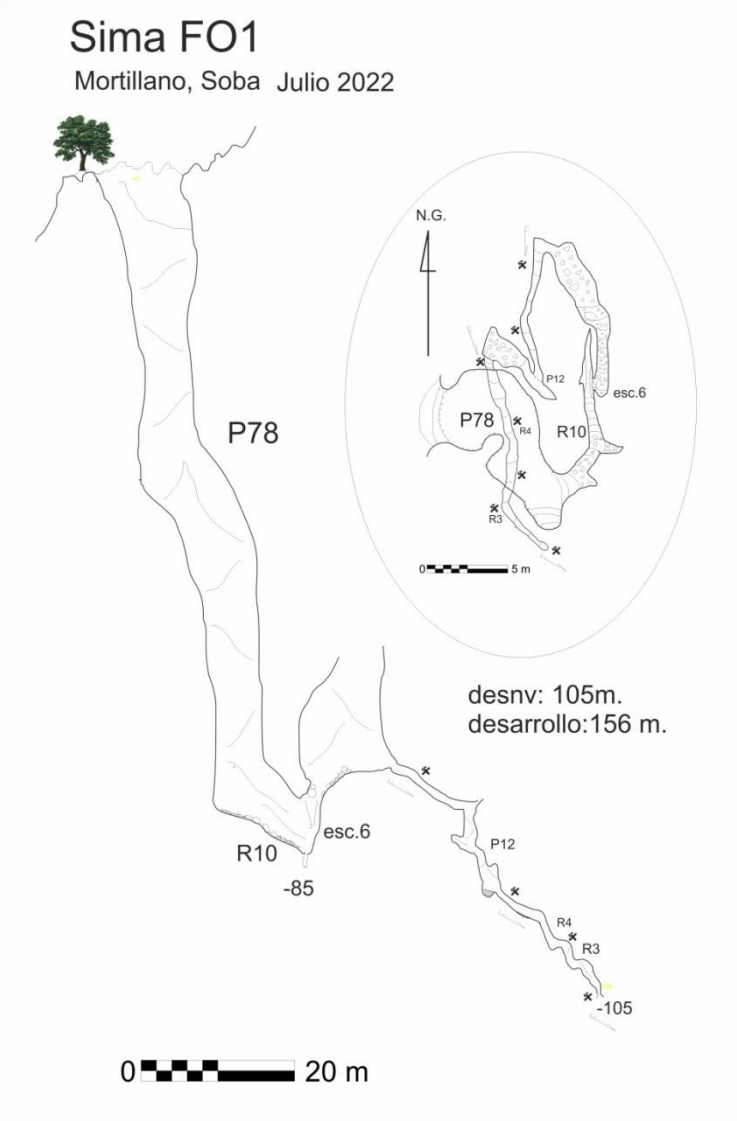



CAF54:

Esta sima situada en la ladera norte de Sierra Redonda a la cota 1030. Ya fue explorada en los años 80 por el CAF.

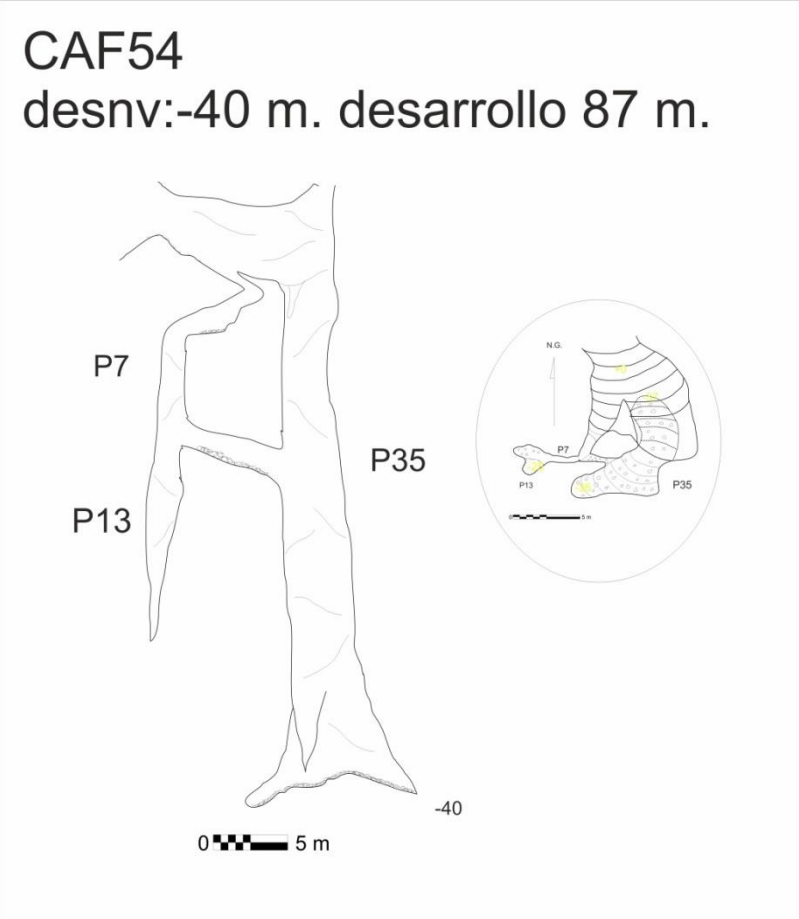



Sistema FT26:

Se trata de un grupo de bocas interconectadas, que parecen unirse en un nivel horizontal paralelo al valle de la Canal de La Segadas.

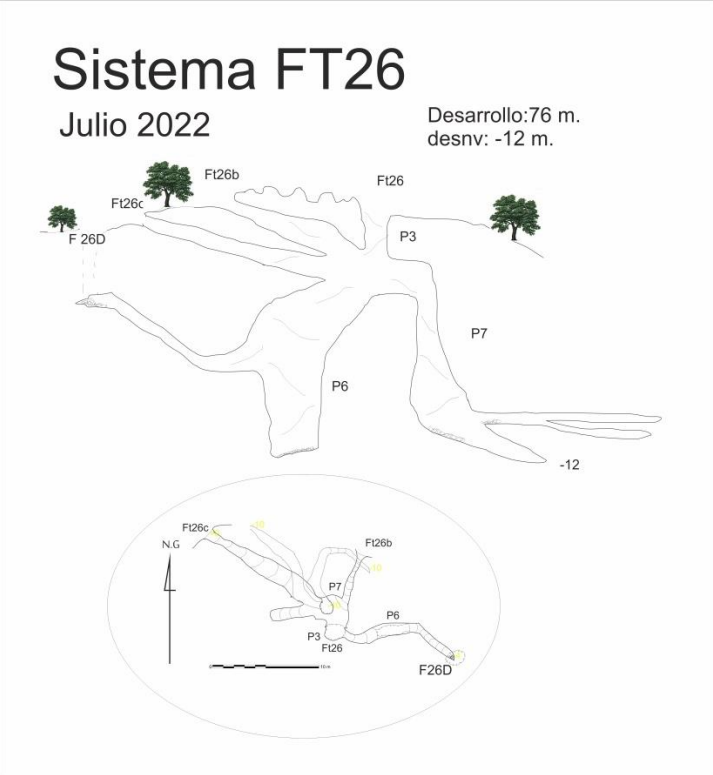

FH24:

Es el principal descubrimiento o redescubrimento de este año, ya que esta sima se exploró hace más de 10 años, pero el claro aire que circula por la sima se pierde en parte por una estrecha fisura.
Este año se ha localizado una ventana en el último pozo y un meandro que continua.
La sima tiene dos pozos de entrada paralelos uno muy amplio y otro más directo de menores dimensiones. El resto de pozos son más estrechos sobre todo en la cabecera.
Hasta alcanzar un meandro muy estrecho que ya se forzó en el pasado, pero que necesita ampliarse para todos los públicos.

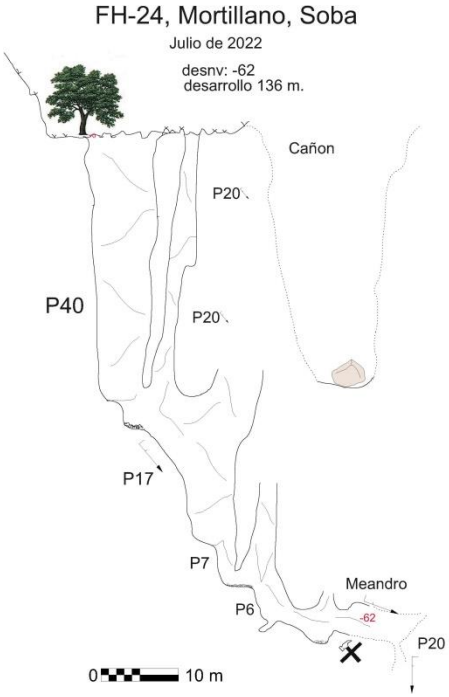
FH-24, Mortillano, Soba
Julio de 2022
desnv: -62
desarrollo 136 m.
Cañon
P20
P40
P20
P17
P7
Meandro
P6
-62
P20
0
10 m

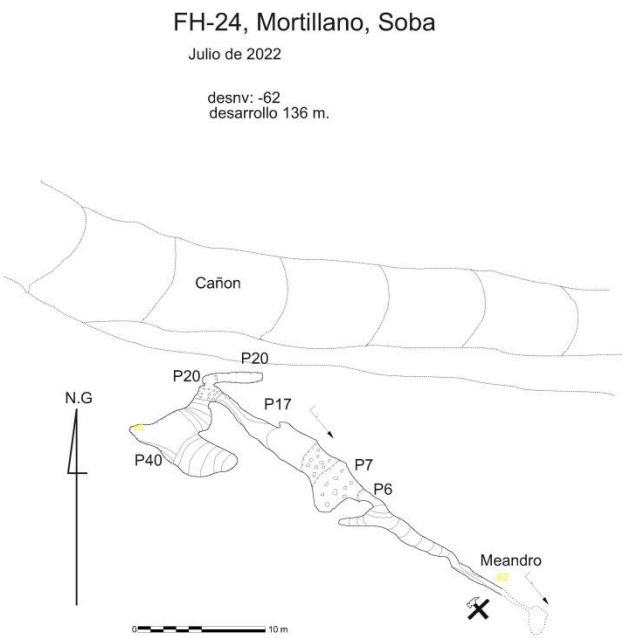
FH-24, Mortillano, Soba
Julio de 2022
desnv: -62
desarrollo 136 m.
Cañon
P20
P20
N.G
P17
P40
P7
P6
Meandro
0
10 m



Otras cavidades de menor interés:

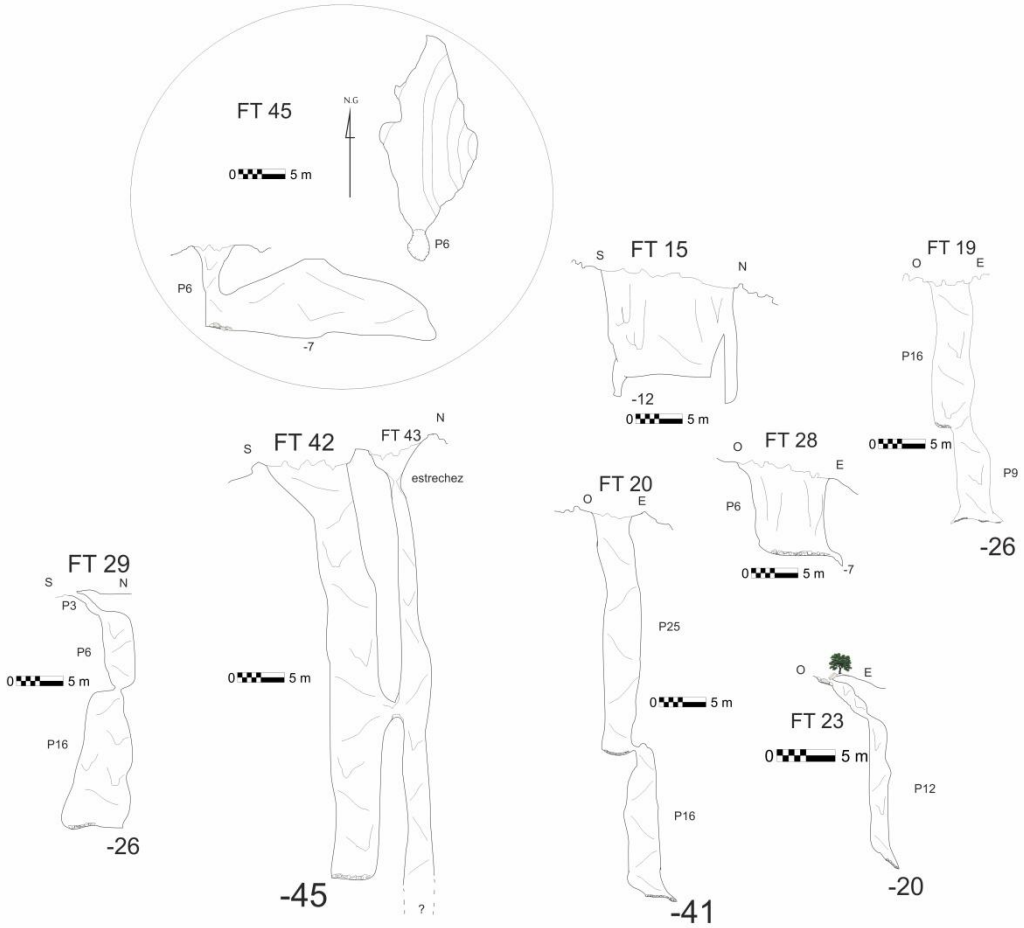

Otros momentos:

Tulipán

Fin de la Memoria de 2022