MEMORIA DE LA EXPEDICIÓN A GARMACIEGA 2007.
6ªEDICIÓN DEL CAMPAMENTO F. FRIA

ORGANIZA: Agrupación Espeleológica Ramaliega (A.E.R.)

FEDERACIÓN CANTABRA DE ESPELEOLOGIA.

PARTICIPANTES:

Este año de nuevo han asistido personas de muy diferentes procedencias y federaciones:

Ángel García (Gelo)
Ricardo Martínez (Wychy)
Cristóbal Ortega
Pedro González
Pedro Merino (Merinuco)
Francisco Martín (Paco)
Carolina Rodríguez
Daniel Ballesteros
Antonio González (Místico)
Víctor Cano (Turry)
Alfredo Guerra
Rosa Pérez Pérez (Carrie)
Ricardo García (Richi)
Mikel López
Ricardo Trueba (Rubio)
Moisés
Susana
Josemi
Jose
Jorge
Joserra
Belen
Nuria

FECHA DE REALIZACIÓN:

El campamento se ha desarrollado entre los días 28 de Julio al 05 de Agosto de 2007.

LUGAR:

El campamento sigue ubicado en Fuente Fría, mientras el cambio climático no reactive el glaciar que en tiempos hubo aquí. Situado en un bello hayedo, es el lugar ideal para atacar los diversos sectores que pretendemos explorar. Para enmarcar un poco dichos sectores, podemos decir que el macizo del Mortillano se encuentra subdividido en dos subsectores: el Mortillano propiamente dicho, más al Oeste, y el Hornijo, en su zona Este. Ambas unidades se encuentran separadas por una serie de depresiones de origen glaciar, que de Sur a Norte serían Llanalacueva, el Hoyo Salzoso y el Hoyo Masayo. Conforman un paso natural que une los pueblos de Astrana y Riva, y en tiempos se asentó aquí un río afluente del antiguo Asón. Los contactos entre calizas y areniscas han favorecido una serie de redes subterráneas de enorme complejidad y desarrollo, de las que los sistemas del Mortero de Astrana y Garma Ciega son un buen ejemplo.
Centrados en la parte más occidental, el subsector del Mortillano, dos son las zonas de las que nos hemos ocupado esta campaña: Sierra Redonda y la ladera Este de Peña Rocías, por encima de la Canal de las Hayas.

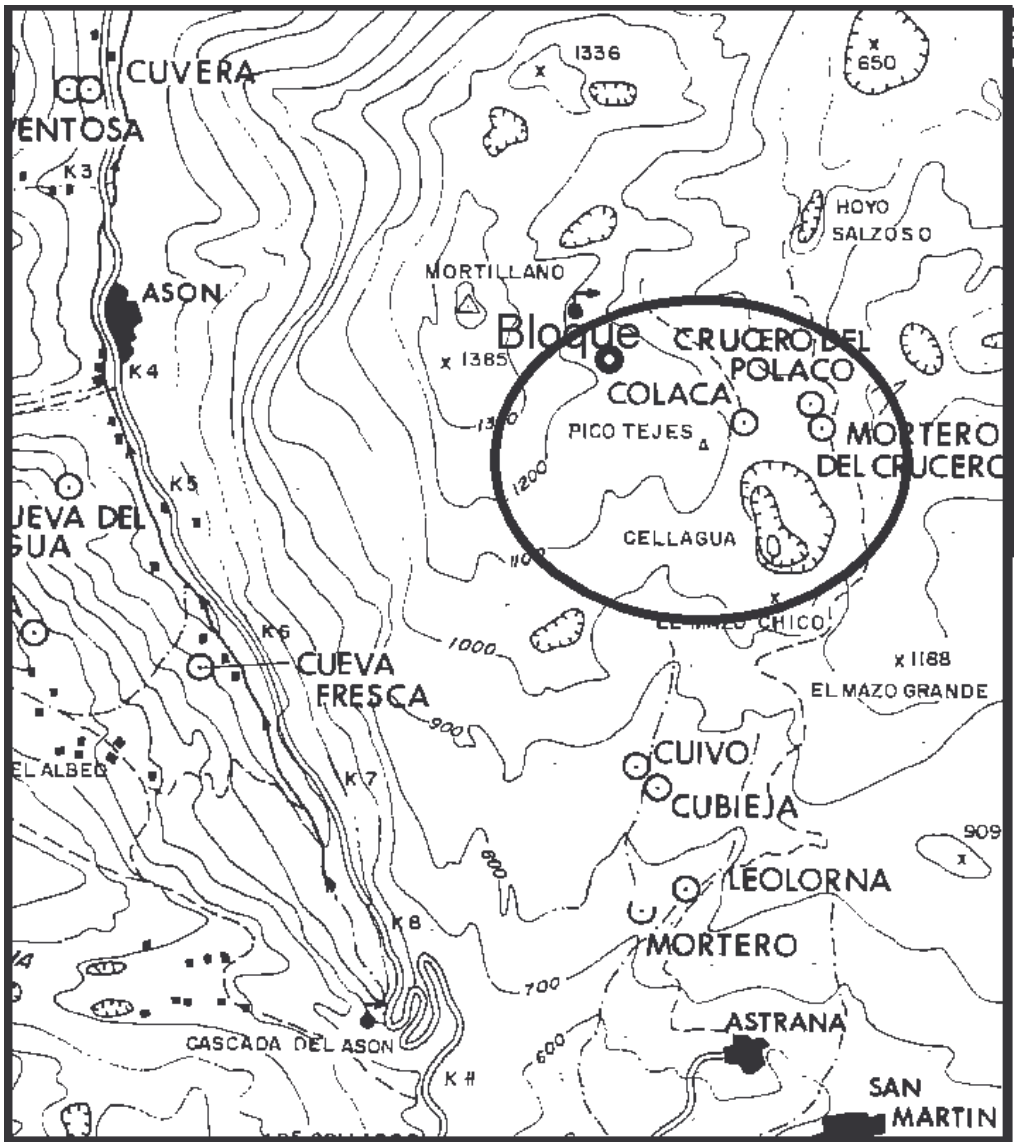

OBJETIVOS CUBIERTOS:

Los objetivos del campamento eran los siguientes:

1. Relacionarnos con espeleólogos de otras comunidades y clubs.
2. Aumentar el nivel de formación y experiencia de todos los participantes.
3. Reexplorar bocas en el exterior con grandes posibilidades de enlazar con el sistema.
4. Realizar topografías detalladas de las exploraciones realizadas.
5. Situar con GPS las nuevas y viejas cavidades localizadas.

Pensamos que todos ellos se han cubierto en mayor o menor grado, sobre todo los referidos a la convivencia .

RESULTADOS DE LOS TRABAJOS:

La expedición de este año tenía dos objetivos sobre el terreno, que quedaron pendientes del año pasado, que son las simas FD3 y FD26 .
Por otro lado se ha continuado con la prospección en toda la zona superior de la Canal de los hayedos, donde se ha localizado y descendido un total de 25 simas.

La descripción de las dos cavidades mas importante es la siguiente:

FD-26/28:

Estas dos simas que han resultado estar relacionadas, se localizan al norte de la Canal de los Hayedos, sobre una plataforma, rocosa excavada por un ancho cañón que muere sobre la boca de la FD-26.
Esta sima tiene un primer pozo de 40m. de grandes dimensiones y que suele estar repleto de niebla, que provoca el aire frió de su interior.
Una vez descendido este pozo y un pequeño resalte nos deja en la cabecera de un gran pozo de 115 m. El fondo de este pozo esta colmatado, pero una estrecha ventana, conduce a una nueva línea de pozos en general estrechos o muy estrechos, por los que se desciende hasta la cota –275 m.

La FD28, se localizó unos 25 m. por encima de la gran boca de la FD26, en una zona de grandes grietas. La boca de unos 6 m. de diámetro, baja 50 m. en cortos resaltes, hasta una repisa, seguida de un pozo de 20 m. y otro de 17 m..
En la repisa una estrecha fisura permite comunicarse mediante la voz con Hayedos, pero no es posible el paso físico.

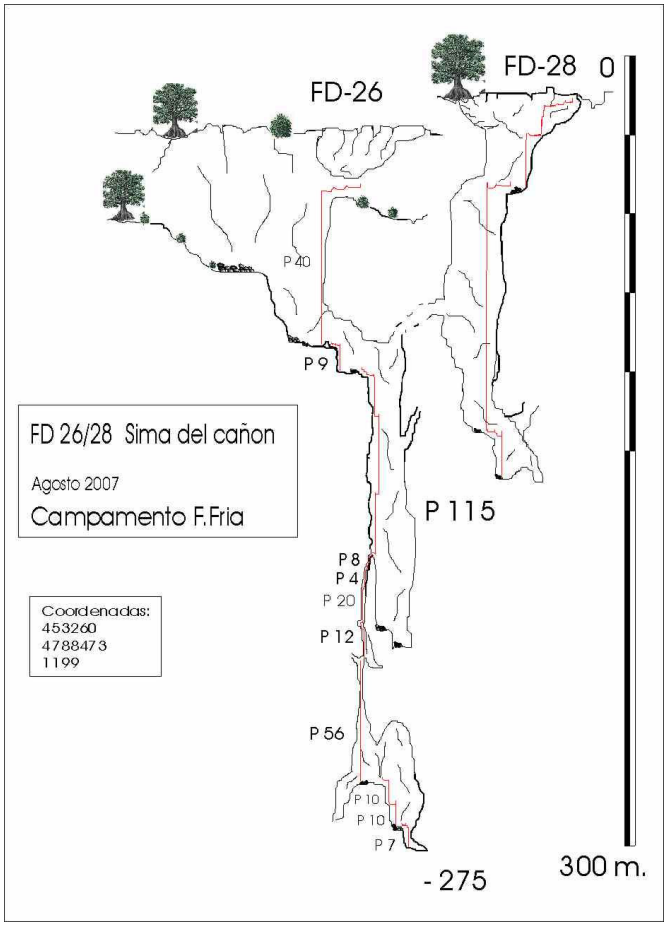

FD-3:

Situada en la cresta que forma la ladera norte de la Canal de los Hayedos, presenta varias bocas , que confluyen en un gran pozo de 89 m. En el fondo de este, una rampa de piedras da paso a tres vías posibles, que van conectando mas abajo a diferentes niveles.
La vía mas directa, empalma un P65 mas P55 mas P15 y un P68 , para dejarnos a la cota de –330.
La vía central hace de eslabón entre todas ellas, con 2 pozos de 30, y de 8.
La tercera vía presenta una línea de pozos de 16,18,17,12 m. que nos dejan en un pozo de 25 al que sigue un P88, hasta la cota –276.

La exploración de esta sima ha resultado laboriosa, debido a las numerosas ventanas y accesos interconectados. Aunque en la boca presenta un aire frío, en el interior y sobre todo en la zona profunda, no se detectan corrientes de aire importantes..

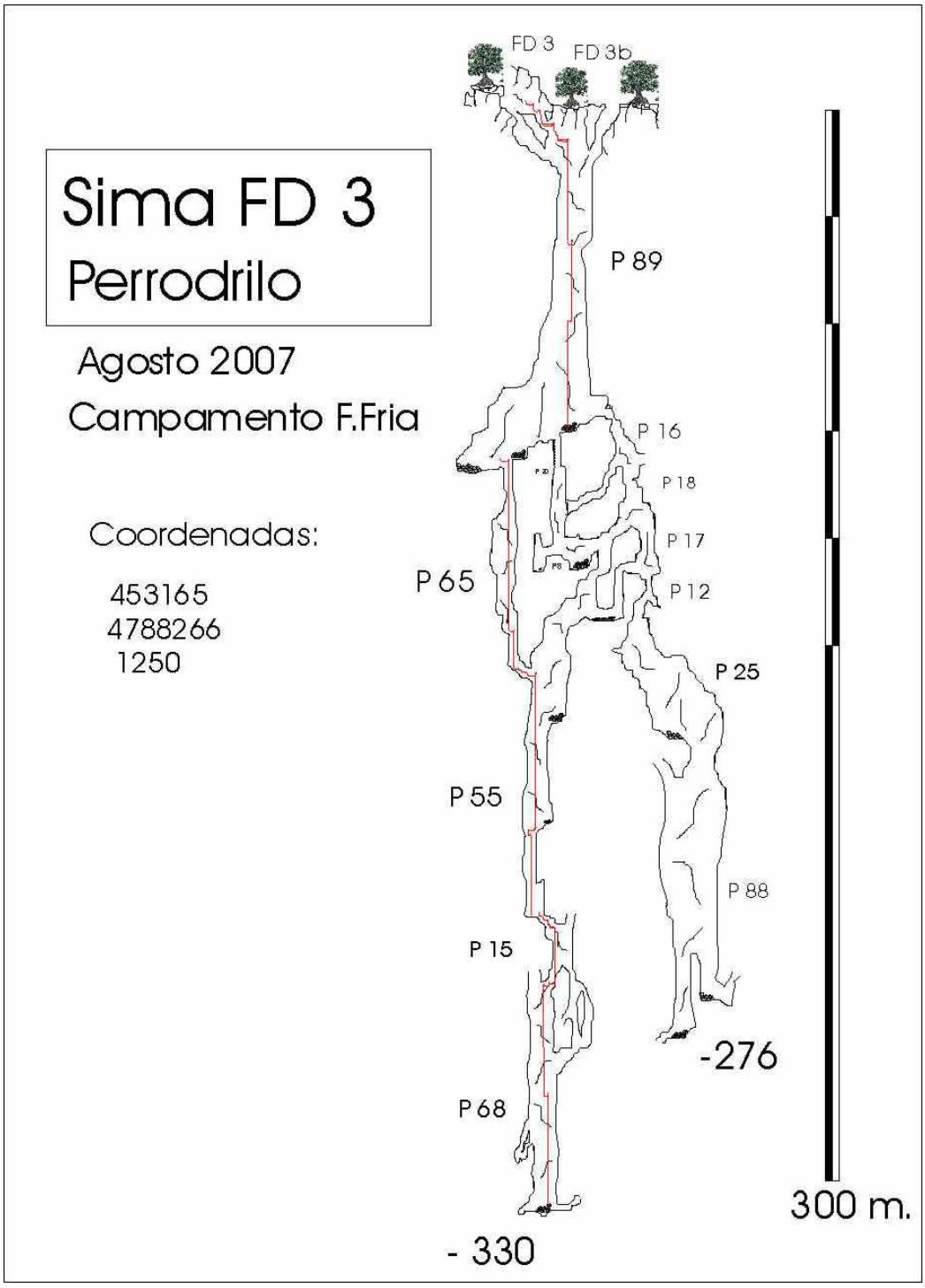
Sima FD 3
Perrodrilo
Agosto 2007
Campamento F.Fria
Coordenadas:
453165
4788266
1250
FD 3
FD 3b
P 89
P 16
P 18
P 17
P 12
P 65
P 25
P 55
P 88
P 15
-276
P 68
- 330
300 m.

PROSPECCIONES EN EL MACIZO:

Durante la campaña se ha realizado un importante trabajo de prospección por el lapiáz, ayudados del buen tiempo reinante casi todo el tiempo.

La prospección se ha centrado en la parte alta de La Canal de los Hayedos, sobre todo en su ladera norte donde abundan las simas.
Se han localizado y situado casi una treintena de las que se han bajado buena parte de ellas, quedando algunas por descender y otras como la FE 29, que se encuentra en exploración , con un gran pozo de 30m. que conduce a 2 vÍas diferentes. En una de ellas se ha sondeado un pozo de grandes dimensiones..

LISTADO DE CAVIDADES:

NOMB	X	Y	Z	Descripción
FE02	453281	4788259	1172	Pozo de 8 m.
FE03	453411	4788338	1114	Pozo de 30m.
FE04	453220	4788330	1189	Necesita desobstrucción
FE05	453258	4788290	1207	Pozo de 17 m.+Rampa+P20
FE06	453164	4788332	1232	
FE10	453156	4788203	1263	
FE11	453152	4788250	1253	
FE12	453110	4788162	1302	Pozo 12 m.
FE13	453128	4788138	1256	Tres bocas que se unen y bajan 30 m.
FE14	453125	4788112	1250	Pozo 2 m.
FE15	453126	4788103	1252	2 Pozos paralelos de 35 y 20 m.
FE16	453154	4788167	1235	Pozo 5 m.
FE17	453643	4788361	1151	Pozo de 37 m.
FE18	453204	4788103	1255	Pequeña cueva sin continuación
FE19				Pozo de 12 m.
FE20	453142	4788017	1224	Tres bocas que descienden 40 m.
FE21	453087	4788006	1296	Pozo de 50 m.
FE22	453059	4788033	1291	Pozo de 20 m. en grieta
FE23	453092	4788025	1280	Pozo de 40 m.
FE24	453092	4788025	1280	Pozo 70 m.
FE25	452882	4788305	1327	Cueva con pozo de unos 40 m. Si n bajar
FE26	453019	4788003	1325	Pozo de 10 m. sin bajar
FE27	453132	4787961	1293	
FE28	453248	4788154	1187	
FE29	453101	4788041	1272	Pendiente de exploración tras un P30
FE30	453041	4788205	1295	Pozo de 35 m.
FE31	453085	4788068	1245	Pozo 5 m.

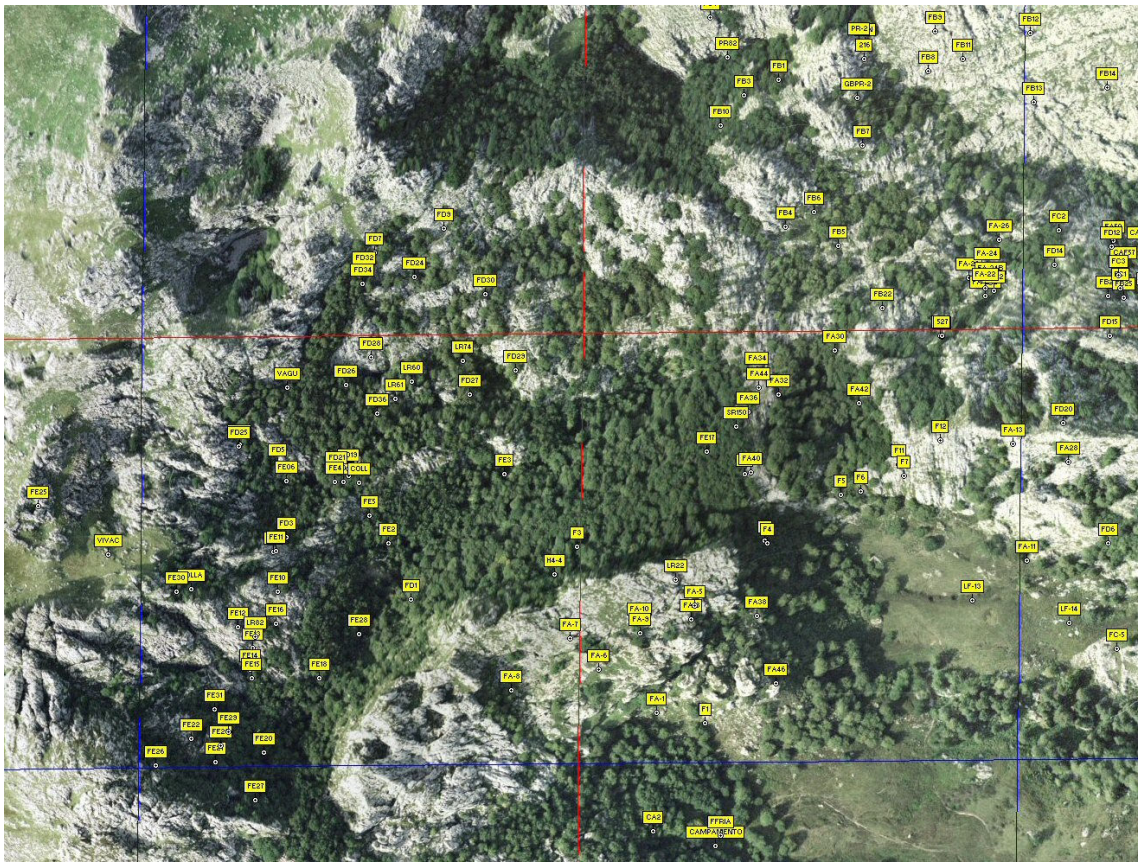

FIN DE LA MEMORIA 2007