

MEMORIA DE ACTIVIDADES DE LA AGRUPACION ESPELEOLOGICA RAMALIEGA EN 2011



INFORME PARA LA FEDERACION CANTABRA DE ESPELEOLOGÍA

Introducción:

Esta memoria documenta los trabajos realizados por el A.E.R., en las zonas de trabajo asignadas , durante el año 2011.

Como resumen podemos decir que durante el año 2011, hemos continuado trabajando en el sistema que tiene a Garma Ciega como cavidad más emblemática, tanto con descensos a las zonas profundas del sistema, como con prospecciones en el exterior. También se ha realizado la 10ª edición del campamento de F.Fria, donde se ha realizado prospección exterior y continuado la exploración en la Sima del Acebo .

Se han realizado trabajos de exploración en la cavidad de Mortero de Astrana y Cellagua, donde se completó la exploración del meandro olvidado, pocos metros mas adelante de la punta alcanzada el año pasado.

En el macizo del Hornijo ,se han realizado trabajos de localización y situación con gps de cavidades exploradas en el pasado.

Descripción de las actividades:

Sistema del Mortillano.

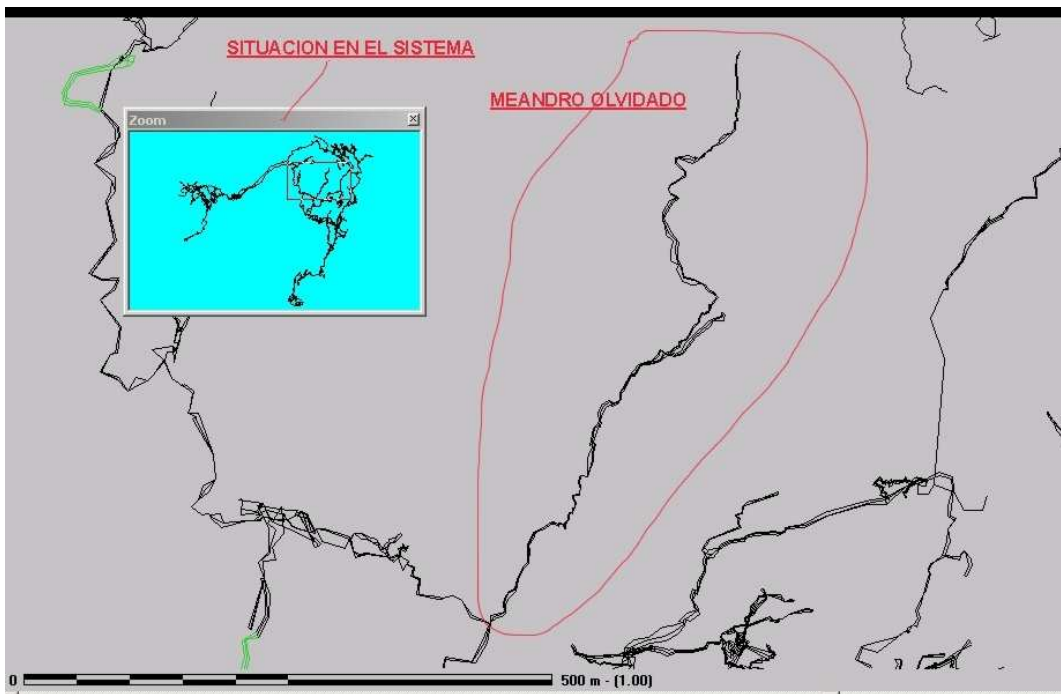
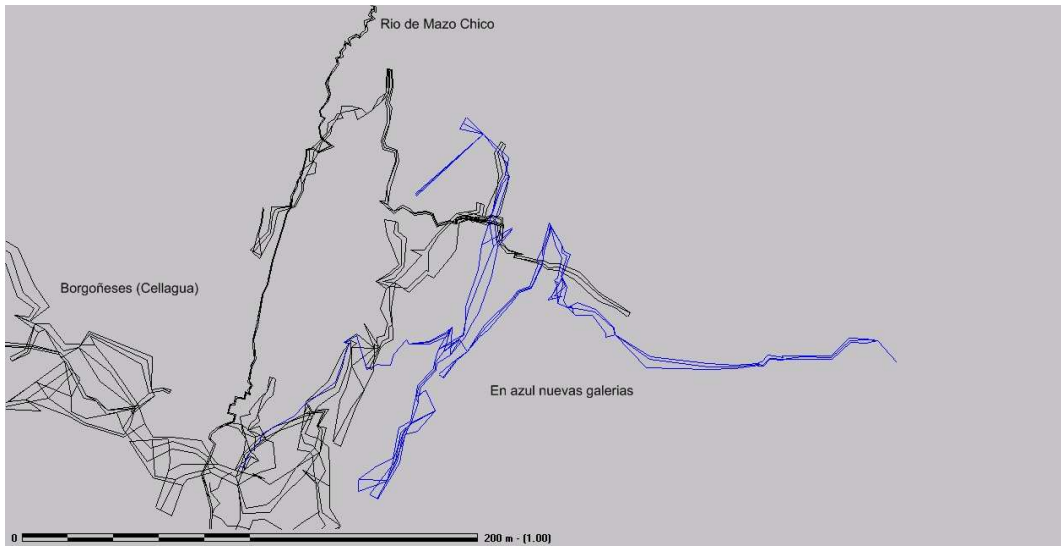
Este año de nuevo realizamos varios descensos al fondo de otra cavidad emblemática de la zona., en concreto por el sumidero de Cellagua.

Desde el vivac de Borgoñeses se realizaron diversas revisiones de las galerías cercanas , sobre todo al otro lado del pozo Balourd.

Se completó la exploración de las galerías superiores sobre el P.Balourd, donde se dejó equipada una nueva ruta de acceso y se desinstalaron las escaladas.

Estas galerías se dirigen en parte hacia el Este acercándose bastante y claramente hacia la sima de La Navaja Barbera explorada por los franceses en la pista de Entremazos.

También se completó la exploración del meandro olvidado que habíamos dejado en una meandro desfondado y que poco después nos dejó en la base de una chimenea.



Mortero de Astrana:

Se completó la revisión de algunas incógnitas en el fondo del P178 y se desinstaló esta vertical.

El siguiente paso en esta cavidad ha sido la instalación y revisión de las galerías que descienden desde la sala del muro roto hacia el río de Rubicera por debajo del pozo de 80 m.

Una vez alcanzado el río , comenzamos una revisión de esta zona y tras realizar algunas travesías sobre tubos desfondados, se pudo alcanzar una galería de unos 5 m. de diámetro, que por uno de sus extremos se precipitaba sobre el P110 que lleva el río de Rubicera hasta su unión con el del Mortero.

En dirección noreste la galería continua un centenar de metros hasta que un gran tapón de bloques cerró completamente el paso en esta zona.

En esta galería se localizaron dos fenómenos geológicos muy peculiares.

Por un lado centenares de nódulos de cristales de forma mas o menos esférica, que afloraban de las paredes calizas como granos..

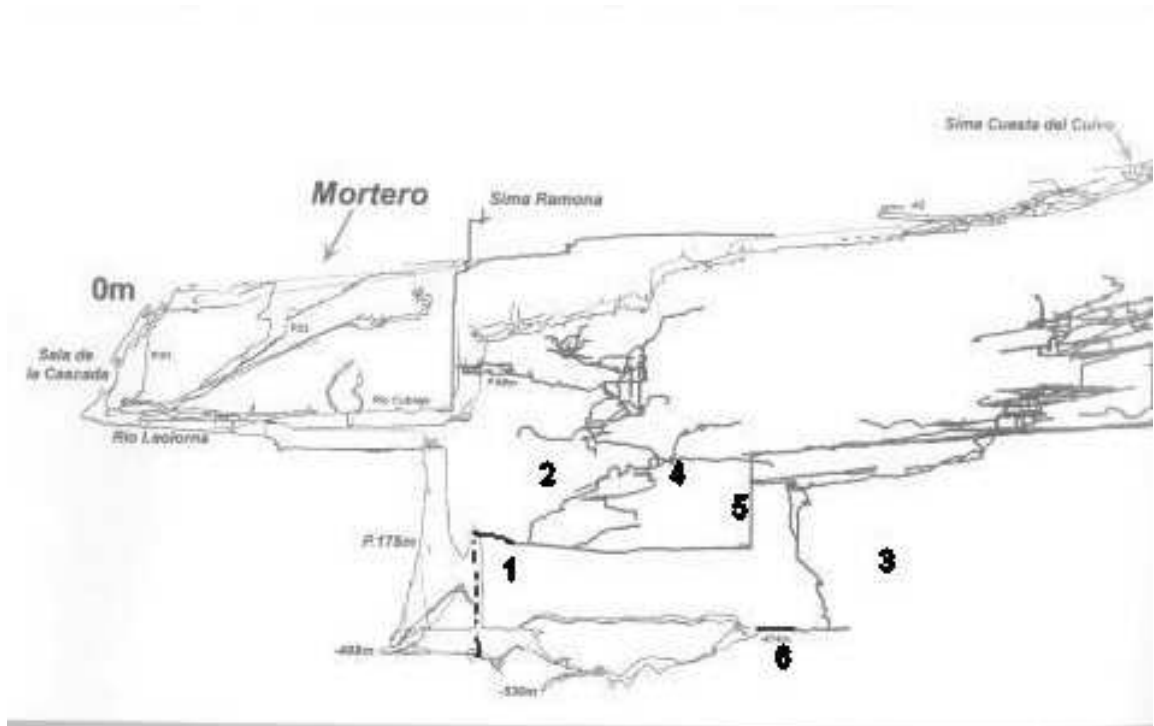
Por otro y aún mas extraño la presencia de numerosos trozos de un material flexible y laminado que como trozos de tela cubría algunas paredes y el suelo.

Sospechamos que se trata de alguna interacción entre bacterias y la calcita o arcillas.

Llamamos a estas galerías “Organicoplásticas” y que incrementan el desarrollo del sistema en 300 m.



Punto (1) del alzado del sistema que se adjunta.



Expedición Fuente Fría 2011

En la expedición del 2011, se ha continuado trabajando en la sima del Acebo tanto en el pozo de 240 m. como en su paralelo de 200 m. El pozo Blanco

Se han localizado y situado casi una veintena de bocas , de las que se han bajado buena parte de ellas, quedando algunas por descender .

Este año la prospección se ha centrado en la zona elevada de la gran canal de las Segadas que nace al pie de la cara norte del Mortillano y desciende en dirección NNE hasta el Hoyo Salzoso.

En esta cabecera hay un collado que separa la Peña Fuente Fría del cordal que asciende hacia el Mortillano. Un grupo se ha centrado en la ladera oeste de dicho valle, mientras que el otro se ha dirigido a las dolinas que se encuentran al este de dicho collado, en las laderas que se acercan a la cresta de la Peña de Fuente Fría. Se han localizado unas 30 simas, ninguna de la cuales parece prometer nada de cara al futuro.

Se adjunta memoria de la expedición.

Exploraciones en el Macizo del Moro (Ramales).

Este sector, tiene como cavidad emblemática la cueva de Cullalvera, que actúa como colector de un gran número de simas situadas en los densos montes que cubren gran parte de la zona.

Se han realizado varias salidas tanto para localizar y reexplorar cavidades ya catalogadas en el pasado, como para buscar nuevas simas.

Las sima y cueva de cueva Baranda fueron visitadas de nuevo sin que se encontrara nada que destacar.

También se han realizado trabajos de limpieza en el monte del Moro, para tratar de acceder a zonas de lapiaz .

Exploraciones en el Hornijo.

Se ha continuado colaborando con el *Grupo de Exploración Subterráneas Montañeros Celtas*, , participando conjuntamente en alguna salida de fin de semana.

La actividad se ha limitado a situar con gps algunas simas .

Fin de la memoria 2011